

Паспорт

благоустройства общественной территории

по состоянию на 01.12.2022 года

1. Общие сведения о территории благоустройства

№ п/п	Наименование показателя	Значение показателя
1.1	Вид территории*	Общественная территория «АкваКедр» («Центр 1.0»)
1.2	Адрес местонахождения территории	г. Кедровый, 1 микрорайон
1.3	Кадастровый номер земельного участка	
1.4	Здания, строения, сооружения, объекты жилищного фонда, расположенные в пределах территории	МКД №6, №12, №14; Дом культуры, детский сад, магазин «Магнолия»
1.5	Общая площадь территории, кв. м	1176,5
1.6	Оценка уровня благоустроенности территории (благоустроенная/ не благоустроенная) **	Благоустроенная
1.7	Численность населения, имеющего удобный пешеходный доступ к основным площадкам территории, чел.***	2938

* - парк, сквер, центральная улица, площадь, набережная и т.д.

** - благоустроенной считается территория, обеспеченная твердым покрытием, позволяющим комфортное передвижение по основным пешеходным коммуникациям в любое время года и в любую погоду, освещением, игровым оборудованием для детей возрастом до пяти лет и набором необходимой мебели, озеленением, оборудованными площадками для сбора отходов.

*** - под удобным пешеходным доступом понимается возможность для пользователя площадки дойти до нее по оборудованному твердым покрытием и освещенному маршруту в течение не более чем пяти минут.

2. Характеристика благоустройства

№ п/п	Наименование показателя	Ед. изм.	Значение показателя	Примечание
1	2	3	4	5
2.1	Требует ремонта дорожное покрытие пешеходных дорожек, тротуаров	да/нет	нет	
2.2	Наличие достаточного освещения территорий	да/нет	Да	
2.3	Наличие площадок (детских, спортивных, для отдыха и т.д.)			
	- количество	ед.	0	
	- площадь	кв. м	0	
2.4	Наличие оборудованной контейнерной площадки (выделенная)	ед.	0	

1	2	3	4	5
2.5	Достаточность озеленения (газонов, кустарников, деревьев, цветочного оформления)	да/нет	Да	
2.6	Наличие достаточного количества малых архитектурных форм	да/нет	Да	
2.7	Характеристика освещения:			
	- количество	ед.	25	
	- достаточность	да/нет	Да	
2.8	Наличие приспособлений для маломобильных групп населения (опорных поручней, специального оборудования на детских и спортивных площадках; спусков, пандусов для обеспечения беспрепятственного перемещения)	да/нет	Да	

Приложение:

Схема земельного участка территории с указанием ее размеров и границ; перечень малых архитектурных форм и объектов благоустройства с фото на 3 л.

Дата проведения инвентаризации: **01.12.2022 г.**

Ф.И.О., должности и подписи членов инвентаризационной комиссии:

Первый заместитель Мэра города Кедрового



И.В. Борисова

Руководитель ОУМС



Т.В. Иванченко


Руководитель ОМХ




А.Г. Пеннер

МАФЫ на «АкваКедр»

Скамья



Урна



Столбик сигнальный дорожный



Стойка для велосипедов




Схема земельного участка «Центр 1.0» («АкваКедр»)

